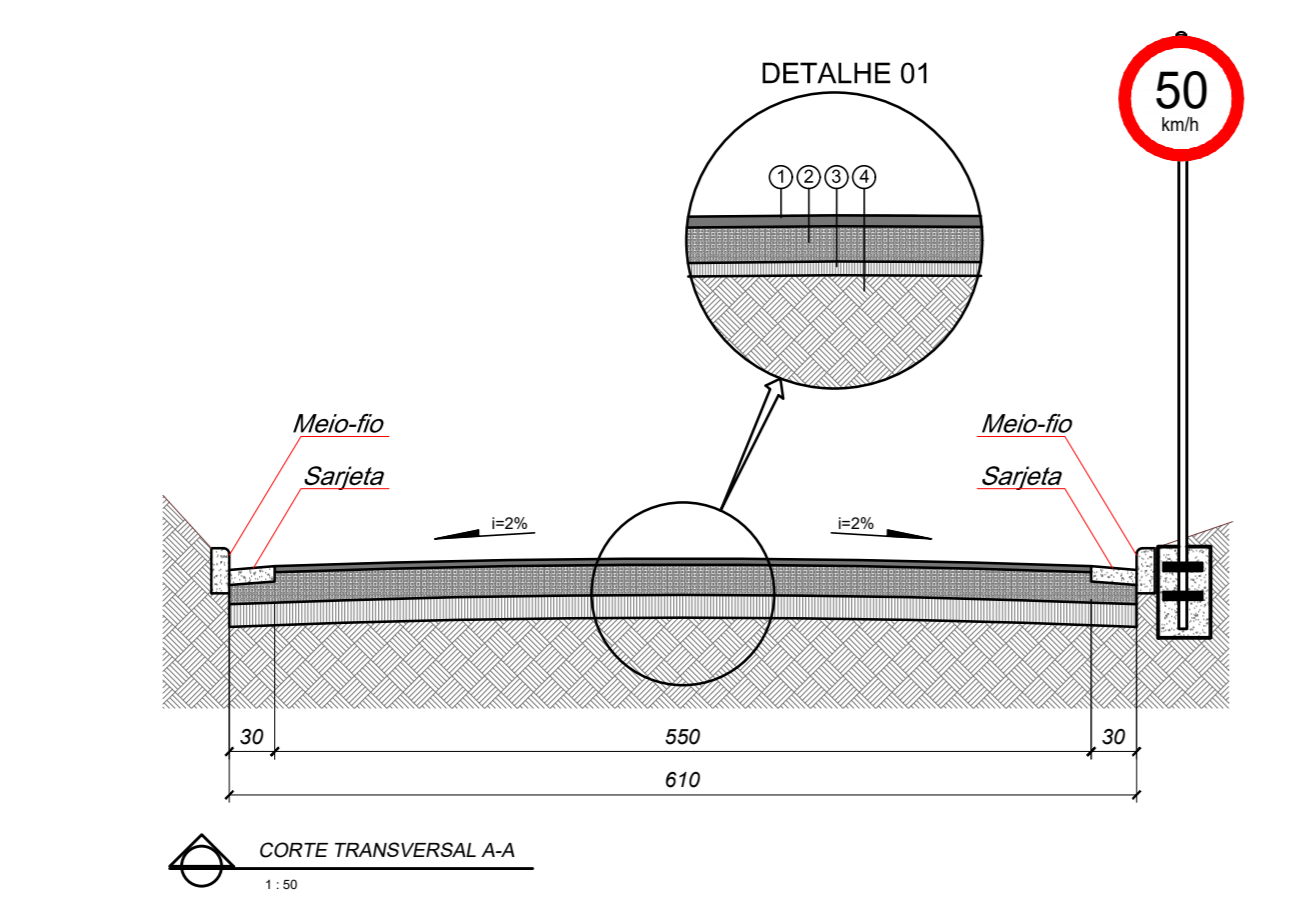
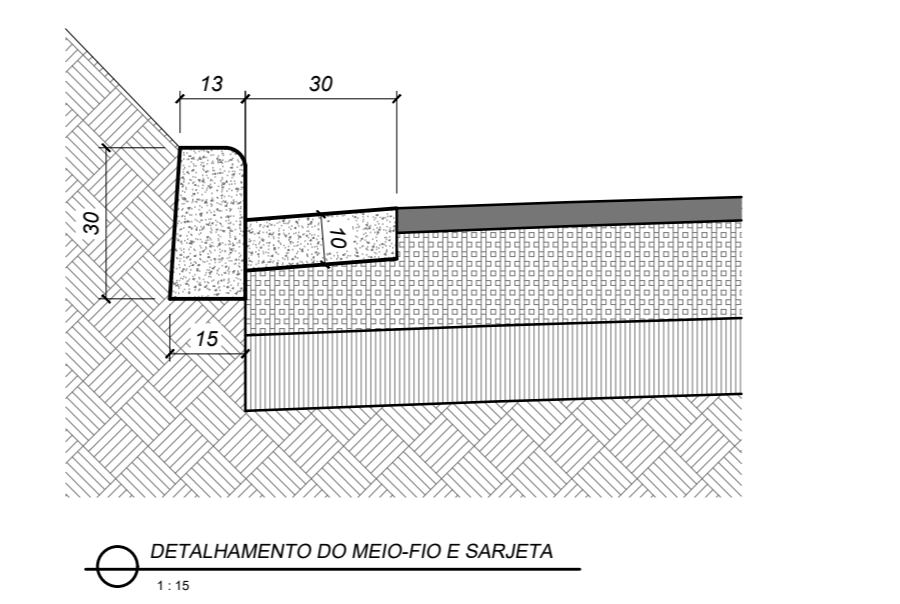
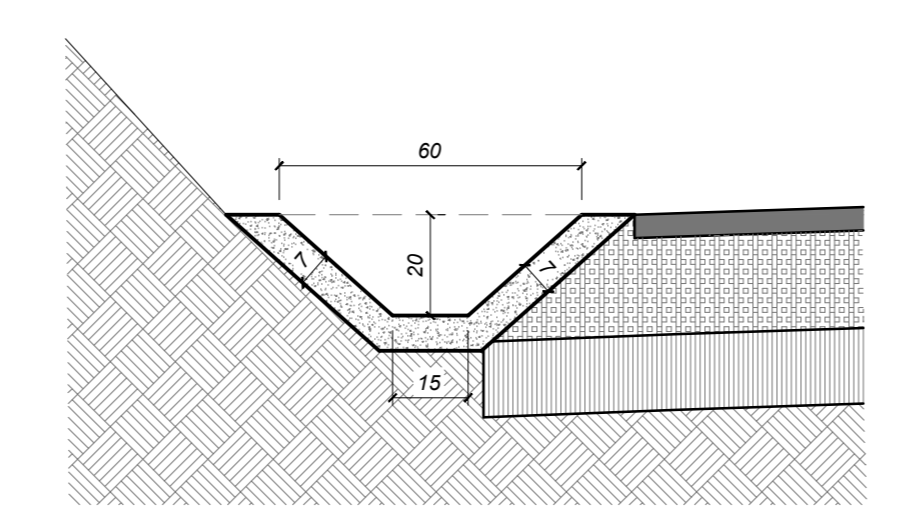
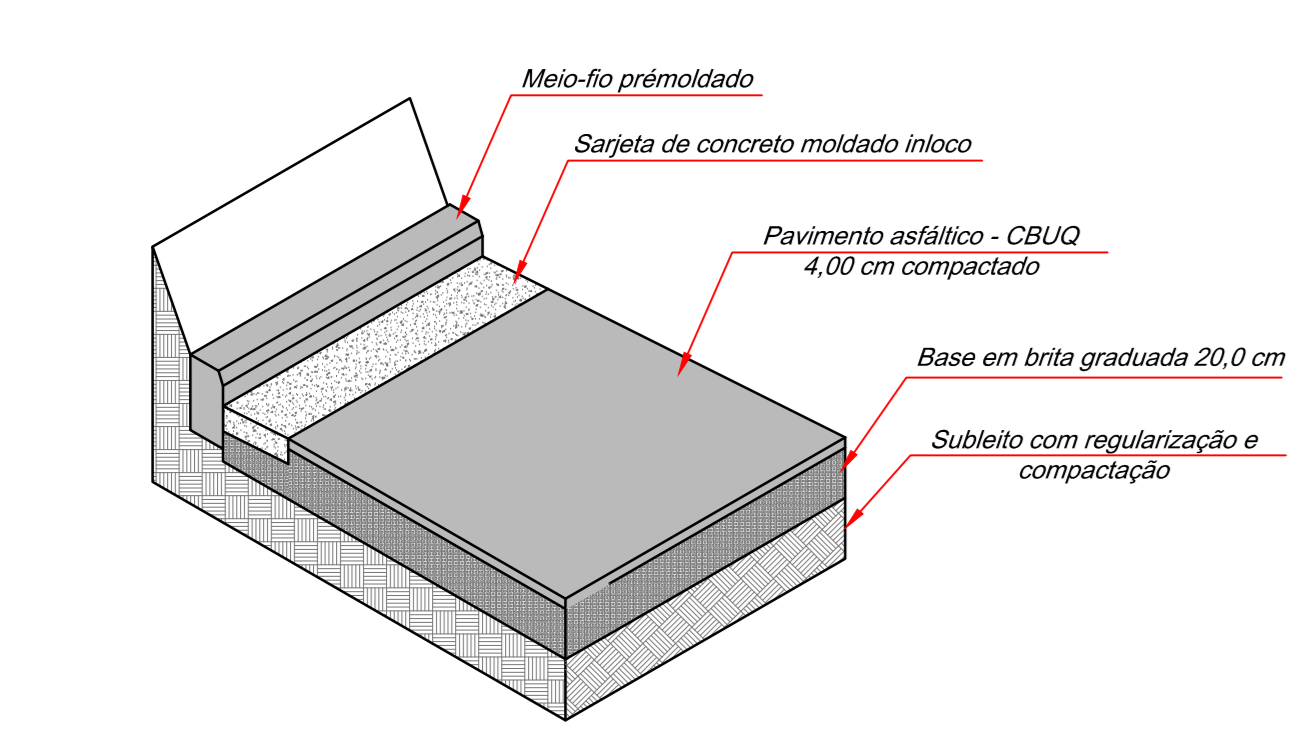


DESCRIÇÃO E LEVANTAMENTO DE QUANTITATIVOS

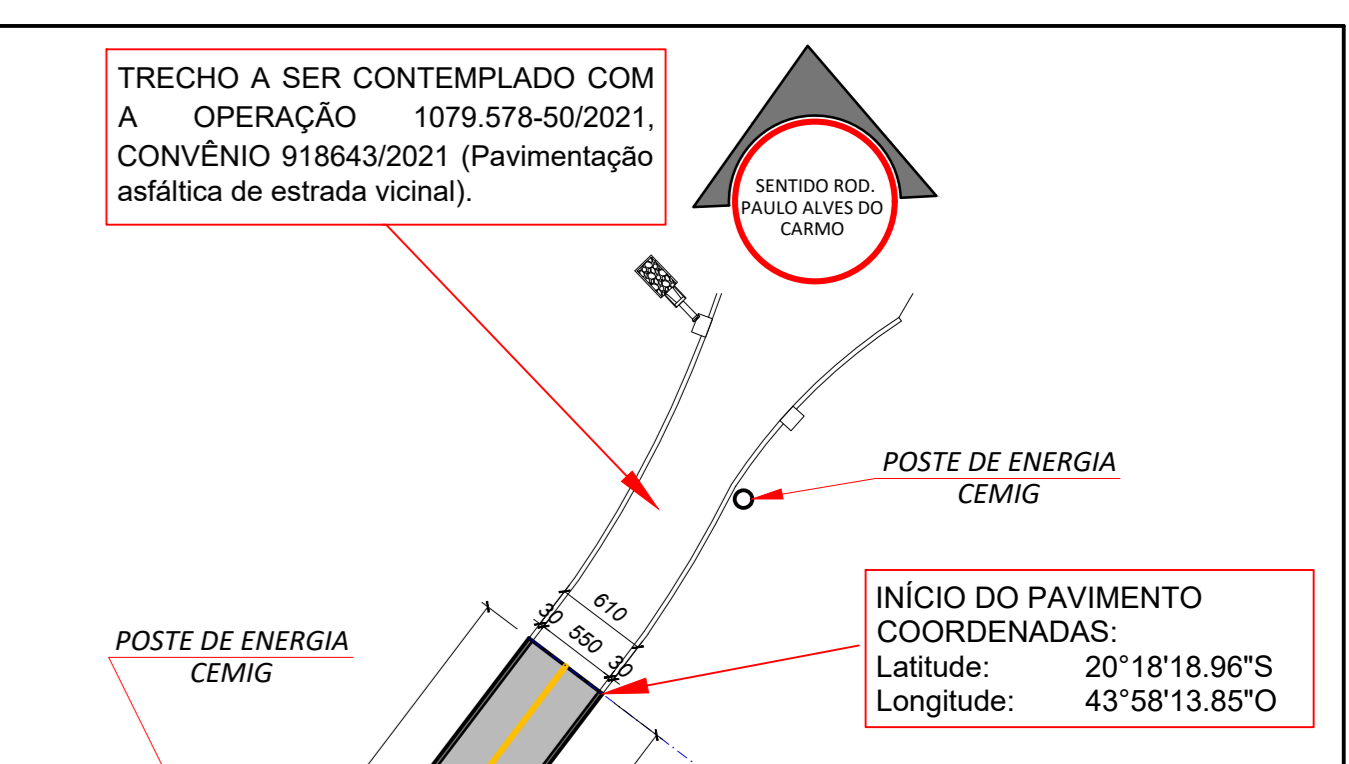
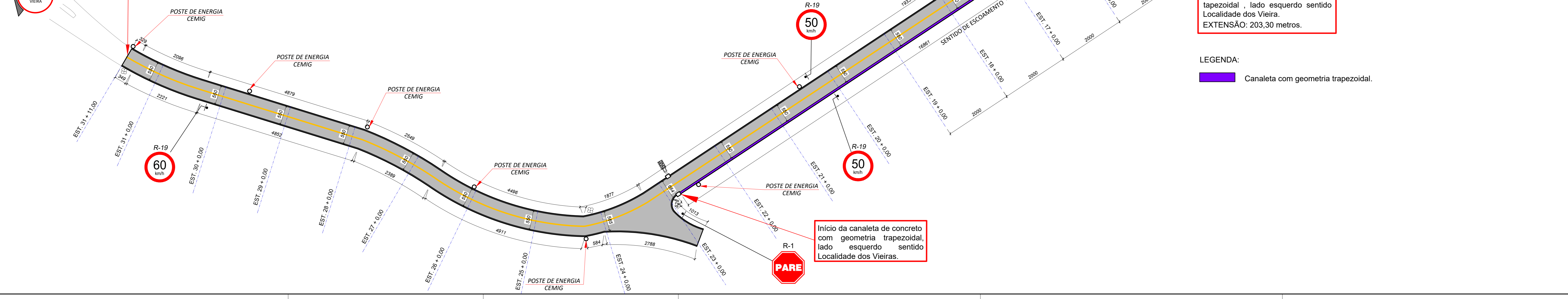
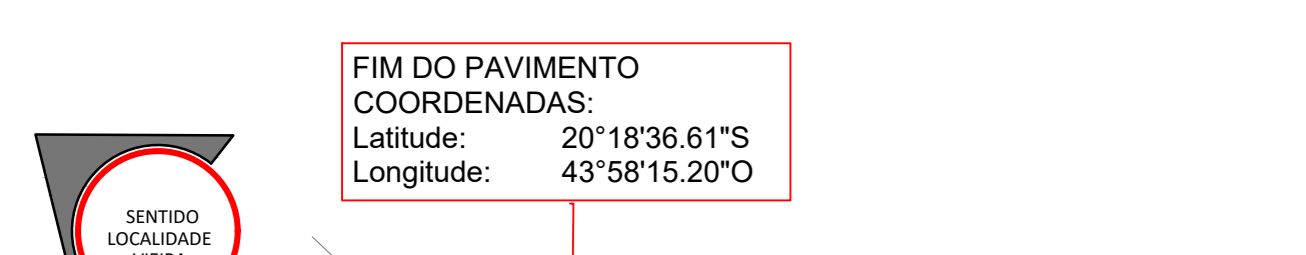
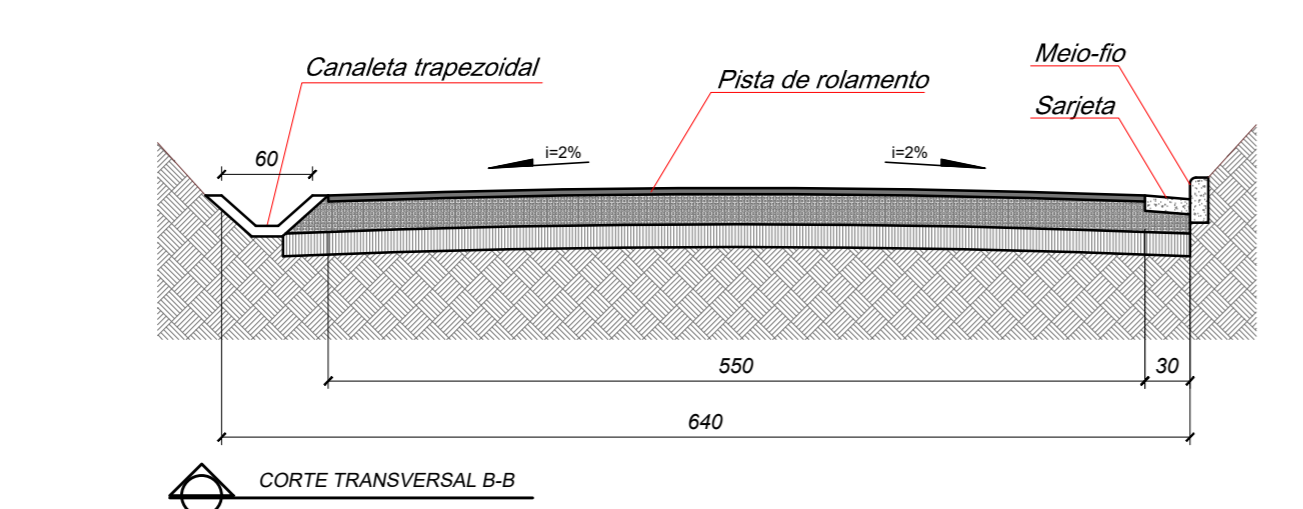
DESCRIÇÃO DO ITEM (SINALIZAÇÃO VERTICAL)	UNIDADE	QUANTIDADE
R-1 (PARADA OBRIGATORIA)	UNID.	01
R-19 (VELOCIDADE MÁXIMA PERMITIDA)	UNID.	04

DESCRIÇÃO DO ITEM (SINALIZAÇÃO HORIZONTAL)	EXTENSÃO TOTAL	LARGURA	ÁREA TOTAL
LINHA SIMPLES CONTÍNUA (LFO-1) (COR AMARELA)	631,00 m	0,10 m	63,10 m ²



CONVENÇÕES DETALHE 01

1 CAMADA DE ROLAMENTO EM PAVIMENTO ASFÁLTICO - CBUQ - Espessura 4 cm (compactado)	0,04 m
2 BASE DEVIDAMENTE COMPACTADA	0,20 m
3 REGULARIZAÇÃO E COMPACTAÇÃO DO SUBLEITO ATÉ 20cm	VARIÁVEL
4 TERRENO NATURAL	



Prefeitura Municipal de MOEDA

PROJETO PARA INFRAESTRUTURA URBANA - PAVIMENTAÇÃO ASFÁLTICA

LOCALIZAÇÃO: Local: Estrada Vicinal de acesso à localidade Vieira. Bairro: Vieira (zona rural) Cidade: Moeda - MG	PROPRIETÁRIO: Prefeitura Municipal de Moeda
OBJETO: Pavimentação asfáltica de estrada vicinal no município de Moeda - MG.	
CONVÊNIO: 947349/2023 OPERAÇÃO: 1089.212-10/2023	CONTEM: • Projeto de pavimentação asfáltica; • Corte transversal A-A e B-B; • Perfil Longitudinal; • Planta de Localização com coordenadas do local de intervenção; • Detalhamentos.
ELABORAÇÃO DO PROJETO: Construtora Nacional Mineira Tatiana de Oliveira Campos CREA: MG 226817/D ART Nº: MG20242840501	ESCALA: 1:500 DATA: Março / 2042 FOLHA: 01 / 01 FORMATO: A0 OBSERVAÇÕES:

CÓDIGO DE PROJETO: PROJ_PAV_ASF_EST_VICINAL_VIEIRA-2_REV-00