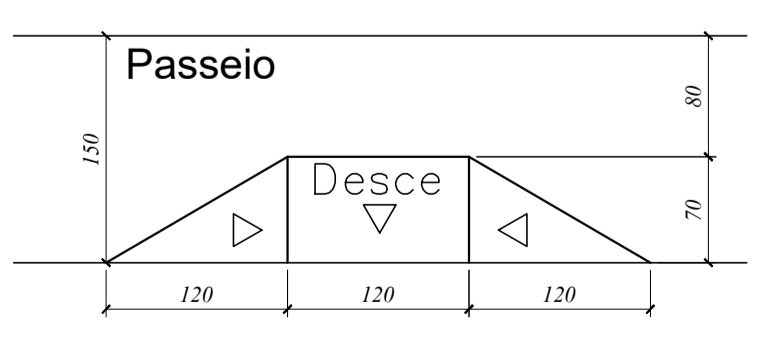
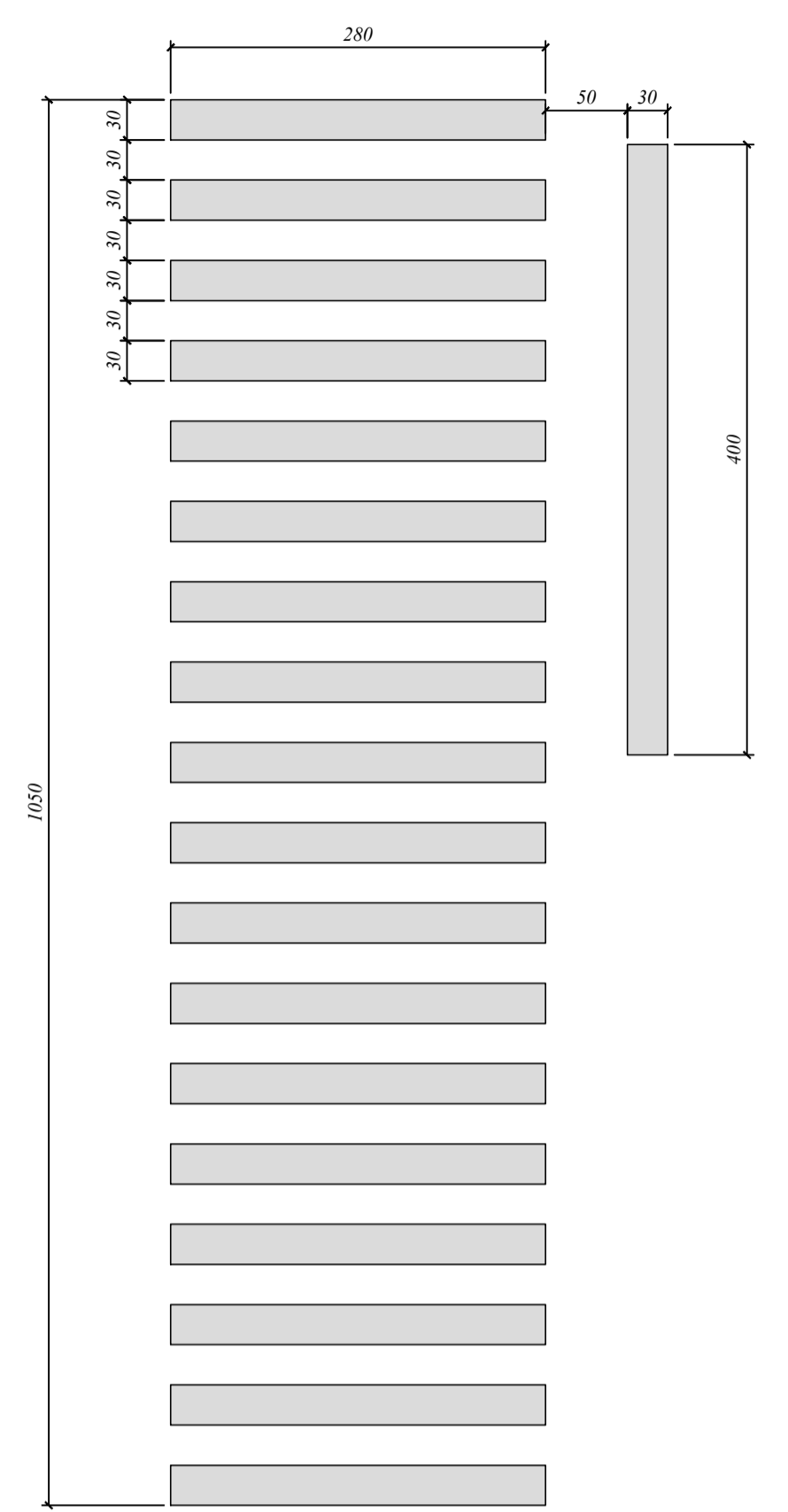
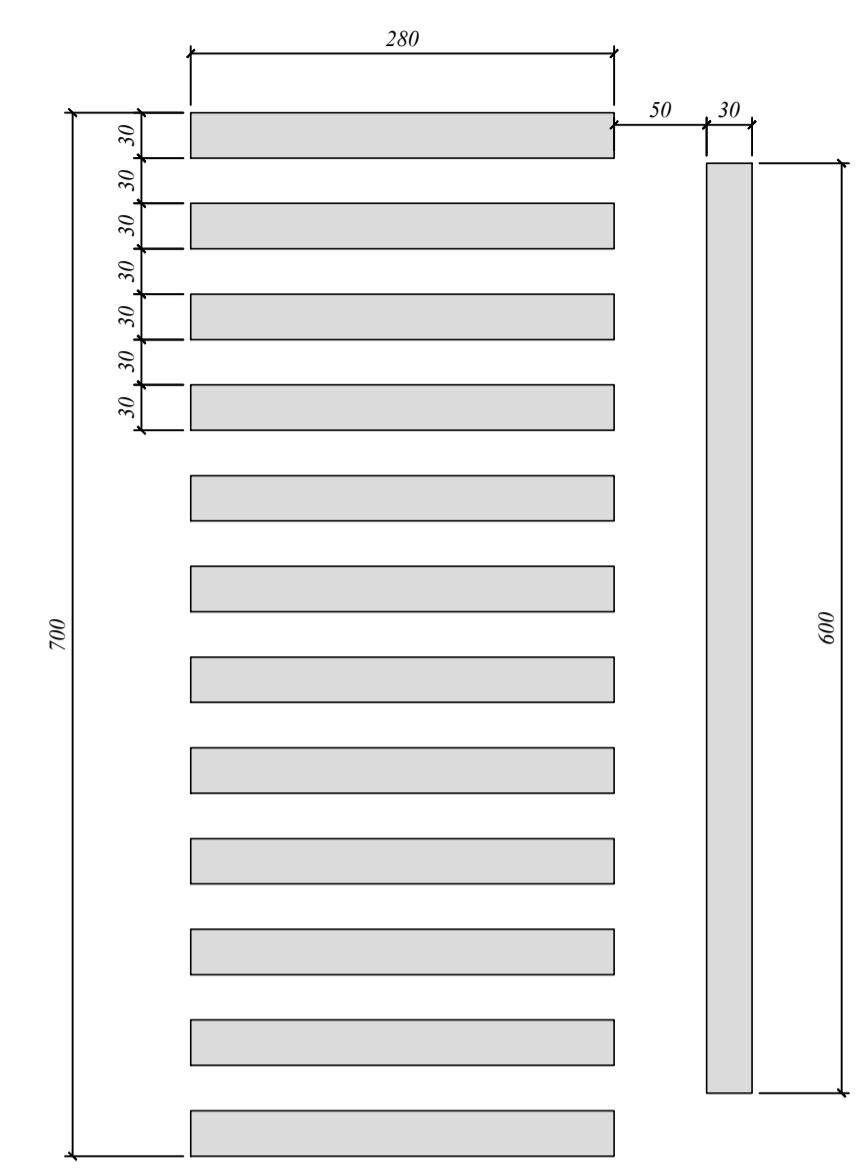


A-32a
Trânsito de pedestres


CORES:
Fundo: Amarelo
Orla externa: Amarelo
Orla interna: Preto
Símbolo: Preto
Verso: Preto Fosco

OBS: MEDIDAS RECOMENDADAS
MEDIDAS EM MILÍMETROS

VIA	MALHA	LADO MÍNIMO (M)	ORLA EXTERNA MÍNIMA (S)	ORLA INTERNA MÍNIMA (S)
Urbana	30	400	09	18
Rural (Estrada)	33,34	500	10	20
Rural (Rodovia)	40	600	12	24
Áreas protegidas por legislação específica (*)	20	300	06	12



DETALHAMENTO RAMPA DE ACESSO
Sem escala
Cotas em centímetro



Prefeitura Municipal de MOEDA

PROJETO ARQUITETÔNICO PARA SINALIZAÇÃO VERTICAL E HORIZONTAL

PROPRIETÁRIO: PREFEITURA MUNICIPAL DE MOEDA - MG

LOCAL DE INTERVENÇÃO: RUA: Av. Osvaldo Fonseca Machado
BAIRRO: Centro
COORDENADAS:
Latitude: 20°20'1.32"S
Longitude: 44° 3'9.91"O

RESPONSÁVEL TÉCNICO: Tatiana de Oliveira Campos
CREA: 226817/D
ART:

ESCALA: 1 : 800
DATA: JANEIRO 2024

FORMATO: A1
FOLHA: 1 / 1

CONTEUDO:

- Planta baixa;
- Perfil transversal e longitudinal;
- Detalhamento;
- Imagem ilustrativa.

OBSERVAÇÕES:

- Cotas do projeto em centímetros;
- Av. Osvaldo Fonseca Machado (antiga Av. Saracura).

CÓDIGO: PROJ_SIN_AV_SARACURA_REV-00